



Rendez-vous sur le parking de la mairie & église



C'est la reprise, renouvellement des adhésions et inscription de nouveaux adhérents, au moins une quinzaine.



Presque prêts pour le départ

Christian qui n'a pas perdu son humour, présente succinctement la commune de Catteville d'à peine 100 habitants.



Une belle balade en perspective sous un ciel bleu azur



Avec un peu de retard, c'est parti !



Pas de chance, la voie verte est fermée pour cause de travaux



Effectivement, en raison de travaux effectués sur cette voie, sur le tronçon concernant Saint-Sauveur-le Vicomte, Catteville, Taillepied et Saint-Sauveur-de-Pierrepont, toute forme de circulation (vélos, promeneurs, chevaux) y est interdite.

Tant pis, nous prenons le chemin à droite, juste après l'ancien passage à niveau, direction le manoir La Cour-Neuve. Nous sommes sur le territoire de la petite commune de Taillepied.



La Cour-Neuve de Taillepied, entrée au XVI^e siècle en possession de la famille Poerier, a été entièrement reconstruite dans la première moitié du XVII^e siècle. À la fin du XVIII^e siècle, ce manoir était devenu la demeure de Vincent Barbey, ancêtre du célèbre écrivain. Y fut tourné l'Ensorcelée de Barbey d'Aurevilly en 1982

Tiens tiens, le toutou à contre sens ... il s'assure que sa maitresse suit bien !




Au bout de ce chemin, l'église de Tailleped, située au milieu de nulle part, dans un cadre superbe et sauvage.



Tailleped a la particularité d'avoir sa mairie ainsi que son église, situées sur le territoire de la commune de Saint-Sauveur-le-Vicomte !!!

A l'entrée du cimetière, on découvre les pierres tombales d'illustres personnages : *Humbert de Saugy* et son épouse *Nadine de Malzieu*, « seigneurs » du château Les Fresnaies, leur fils *Emile-Christian de Saugy*, le capitaine *Armand Nabon*, baron de Beaulieu, et son épouse *Xavière Clothilde*, baronne de Beaulieu



Une pause bien méritée !
De l'autre côté du parapet, un sacré
Trou, une ancienne carrière



Barbey d'Aurevilly avait situé sous ce porche de l'église l'une des scènes de « *Un prêtre marié* » lorsque Jannotin qui deviendra l'abbé Sombreval, assis sur le banc, écoute les prédictions de sa nourrice, la Malgaigne.

A propos du prêtre marié, il a effectivement existé. Jacques Le Bon inspira à Barbey d'Aurevilly le personnage de son œuvre « *Un prêtre marié* ». Ce Jacques Le Bon, né à St-Sauveur-le-Vicomte, est ordonné prêtre en 1786, et parti en 1793 à Paris où il se marie avec la fille d'un très riche confiseur du Faubourg St-Honoré. Son épouse



ignorait son sacerdotale, et l'apprit par accident le dernier mois de sa grossesse et mourut d'horreur en mettant au monde un fils paralysé jusqu'à la ceinture.

Veuf, il revient au pays natal en 1817-1818, époque où il achète le Quesnoy (château qui se situait au bord de la route St-Sauveur-le-Vicomte / Bricquebec - Ancienne ferme Mauger). Il installe sur ses terres, comme fermiers, ses neveux et nièces L'Hôtelier, qui héritèrent du Quesnoy à sa mort. (L'Hôtelier, famille de mes aïeux maternels).

En guise de pénitence, à la grand'messe, il demeurait, sous le portail, debout pendant tout l'office, pieds-nus avec une corde en guise de ceinture.

Cependant le souvenir de son sacrilège n'en est pas moins demeuré à travers deux ou trois générations comme un sillage d'épouvante ; c'était un sujet tabou dans la famille L'Hôtelier !



Du mont de Taillepiéd, on peut apercevoir les marais de la Sangsurière et de l'Adriennerie, et aussi le Mont de Doville avec sa carrière



Taillepiéd, avec ses 16 hab. (2020) sur 2,15 km², est l'une des communes les moins peuplées du département, avec Reigneville-Bocage. En 1821, elle comptait jusqu'à 254 habitants !

Comme précisé plus haut, Taillepiéd a la particularité d'avoir sa mairie (comme son église) située sur la commune de Saint-Sauveur-les-Vicomte. Le problème c'est que les habitants n'arrivaient pas à trouver le téléphone dans l'annuaire puisque le numéro de téléphone de la mairie de Taillepiéd se trouvait dans les pages de Saint-Sauveur-le-Vicomte ... faisant l'objet d'un reportage au journal télévisé de 13h présenté par JP. Pernaut sur TF1, le 7 décembre 2010.

Les multiples démarches du maire ont permis de réparer cette erreur !



Retour vers Catteville ...






Voilà voilà, la randonnée s'achève ... 9.5 km à pied, ça fait du bien !
Une belle balade ensoleillée.



77 participants



Crédit photos :
Ferey Lucienne, Mouchel Jean-Claude

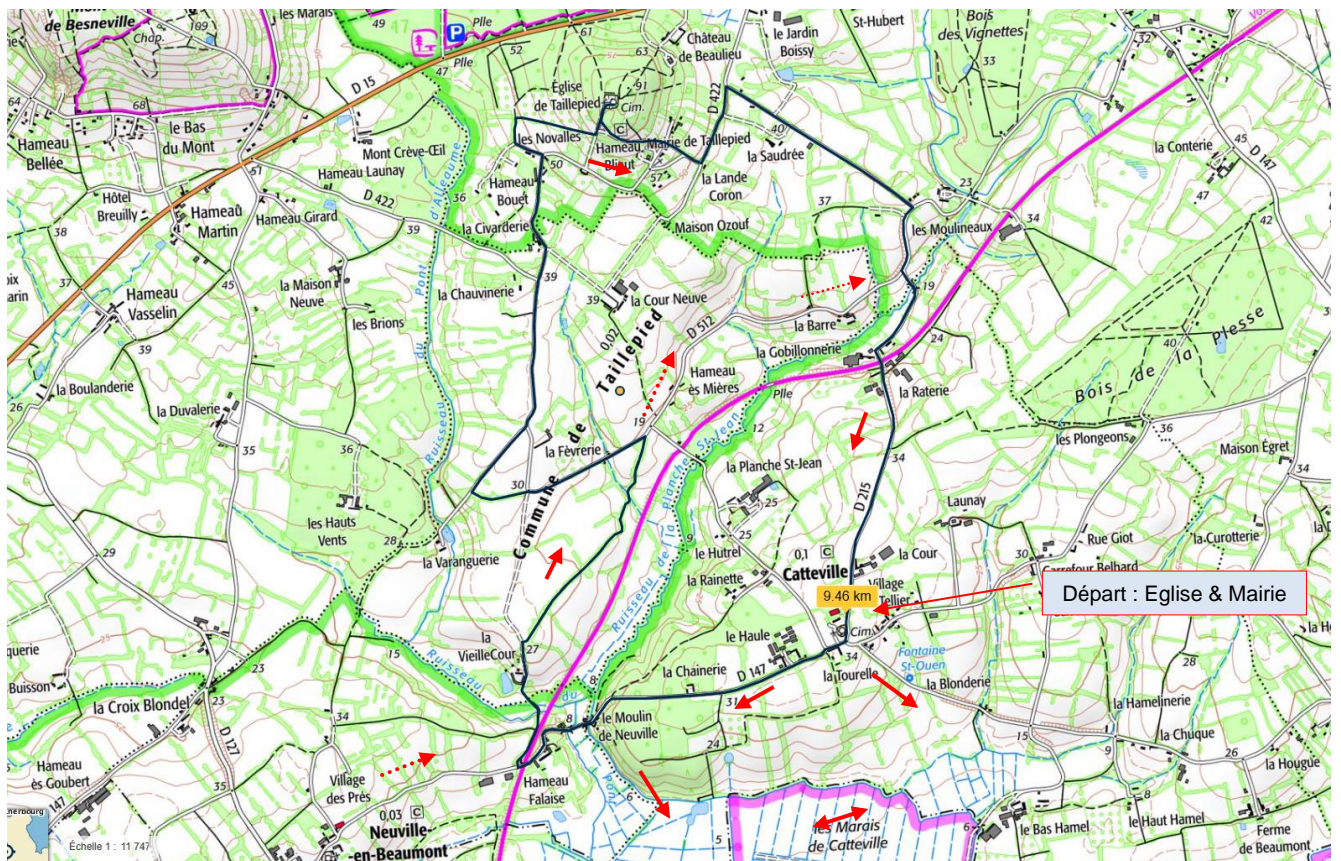
Catteville est également une petite commune : 96 hab. (2020) sur une superficie de 4,57 km².

Son nom a pour origine le *domaine*, la *ville* (élément issu du gallo-roman *Villa* « *domaine rural* »), de *kati*, nom de personne scandinave, attesté également en Angleterre et qu'on retrouve dans Catteville, hameau de Saint-Pair-sur-Mer et plusieurs hameaux de Seine-Maritime...d'où le sens global de « *domaine rural de Kati* ».

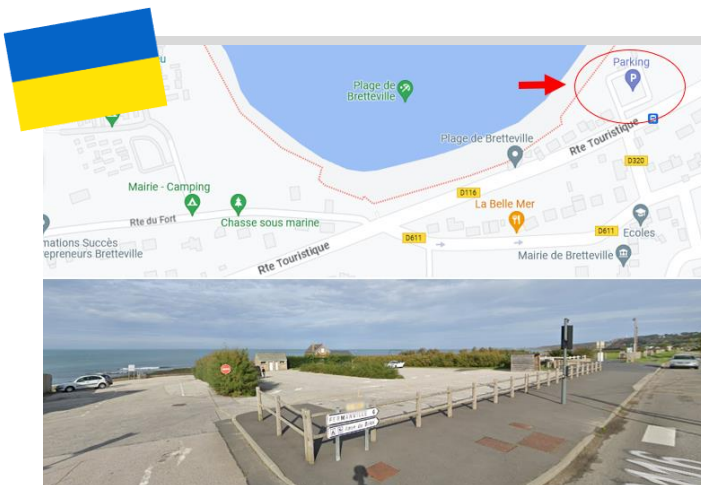
Kati : Il s'agit d'un sobriquet et nom individuel dérivé de l'ancien norois occidental *kátr* « gai, joyeux, de bonne humeur » ... comme les randonneurs de la Côte des Isles !



Nouvelle mairie construite au hameau de l'église



Parcours long : 9.5 km - Raccourci : 6 km



Prochaine randonnée

lundi 11 septembre 2023

BRETTEVILLE EN SAIRE

rdv : parking de la plage

départ 14h

Guide : Pierre



<---Randonnées du Cotentin--->

Programme accessible sur notre site internet

<https://www.encotentin.fr/votre-agenda/>

En partenariat avec l'Office de Tourisme du Cotentin et les Randonneurs de la Côte des Isles, des randonnées pédestres dites "RANDONNEES DU COTENTIN" sont proposées les lundis pendant les vacances scolaires et les mercredis sur l'ensemble du territoire du Cotentin. Ces randonnées sont programmées et encadrées par les guides du club, ouvertes au grand public notamment touristique.



AOÛT	OCTOBRE	
<ul style="list-style-type: none"> • Mercredi 2 - 14h30 ÉGLISE - SALLE / FRESVILLE 	<ul style="list-style-type: none"> • Mercredi 4 - 14h00 SALLE / VIRANDEVILLE 	
<ul style="list-style-type: none"> • Lundi 7 - 14h30 LE HABLE / OMONVILLE-LA-ROGUE 	<ul style="list-style-type: none"> • Mercredi 18 - 14h00 SALLE / MAIRIE / L'ÉTANG BERTRAND 	
<ul style="list-style-type: none"> • Mercredi 9 - 14h30 MAIRIE / GOLLEVILLE 	<ul style="list-style-type: none"> • Lundi 23 - 14h00 MAIRIE / RAUVILLE-LA-BIGOT 	
<ul style="list-style-type: none"> • Lundi 14 - 14h30 VILLAGE LA MANUFACTURE / LA GLACERIE 	<ul style="list-style-type: none"> • Lundi 30 - 14h00 ÉGLISE / SAINT-GERMAIN-DE-TOURNEBUT 	
<ul style="list-style-type: none"> • Mercredi 16 - 14h30 MAIRIE / MONTFARVILLE 	<th>NOVEMBRE</th>	NOVEMBRE
<ul style="list-style-type: none"> • Lundi 21 - 14h30 ÉGLISE / LA HAYE D'ECTOT 	<ul style="list-style-type: none"> • Mercredi 8 - 14h00 ÉGLISE / FIERVILLE-LES-MINES 	
<ul style="list-style-type: none"> • Mercredi 23 - 14h30 MAIRIE / BIVILLE 	<ul style="list-style-type: none"> • Mercredi 22 - 14h00 ARRIERE DU CHÂTEAU / FLAMANVILLE 	
<ul style="list-style-type: none"> • Lundi 28 - 14h30 PLACE SAINTE-ANNE / BRICQUEBEC 	<th>DÉCEMBRE</th>	DÉCEMBRE
<th>SEPTEMBRE</th> <td> <ul style="list-style-type: none"> • Mercredi 6 - 14h00 PLACE DU CHÂTEAU / VALOGNES (VERS YVETOT) </td>	SEPTEMBRE	<ul style="list-style-type: none"> • Mercredi 6 - 14h00 PLACE DU CHÂTEAU / VALOGNES (VERS YVETOT)
<ul style="list-style-type: none"> • Mercredi 6 - 14h00 MOULIN MARIE RAVENEL / RETHOVILLE 	<ul style="list-style-type: none"> • Lundi 18 - 14h00 ÉGLISE / ROCHEVILLE 	
<ul style="list-style-type: none"> • Mercredi 20 - 14h00 ÉGLISE / URVILLE BOCAGE 	<ul style="list-style-type: none"> • Mercredi 20 - 14h00 ÉGLISE / SORTOSVILLE-EN-BEAUMONT 	

CONSIGNES DE SECURITE

- Restez impérativement derrière le guide.
- En groupe, marchez à droite.
- En cas d'arrêt, prévenez le guide.
- Ne quittez pas le groupe sans l'autorisation du responsable de la randonnée (sa responsabilité et celle de l'Office de Tourisme sont engagées).
- Si Météo-France envoie un message vigilance orange pour le jour de la randonnée, celle-ci est automatiquement annulée.
- Équipez-vous de chaussures adaptées à la randonnée et prévoyez une gourde d'eau.

Chaque randonneur doit être en possession d'une pièce d'identité.

D'AUTRES ITINÉRAIRES SUR WWW.RANDO-COTENTIN.FR



rando.cotedesisles@judo.cotenti
gallet.ma@0452@orange.fr

